



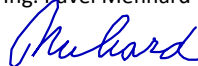


# Legenda:

1038	Parcelní číslo
	Hranice pozemku
	Stávající terénní hrany
	Věcná břemena
	Hranice katastrálních území
	Navržené hrany
	Vysazovaná dřevina
125	Číslo vysazované dřeviny
	Oblast výsadby
	Louka
	Zadržení vody v tůních
	Zásyp stávajícího koryta
	Opevnění kamenným pohozem

V6	Remízek u M2	Celkem	10	ks
číslo stromu	druh česky	druh latinsky	obvod kmene / výška kmínku (cm)	typ sazenice
164	Topol černý	Populus nigra	6-8	prostokořenný
165	Řešetlák počistivý	Rhamnus cathartica	40-60	krytokořenný
166	Řešetlák počistivý	Rhamnus cathartica	40-60	krytokořenný
167	Olše šedá	Alnus incana	6-8	prostokořenný
168	Brslen evropský	Euonymus europaeus	40-60	krytokořenný
169	Topol černý	Populus nigra	6-8	prostokořenný
170	Olše šedá	Alnus incana	6-8	prostokořenný
171	Řešetlák počistivý	Rhamnus cathartica	40-60	krytokořenný
172	Topol černý	Populus nigra	6-8	prostokořenný
173	Brslen evropský	Euonymus europaeus	60-80	krytokořenný

 <div>VODOHOSPODÁŘSKÝ ROZVOJ A VÝSTAVBA a.s. Nábřeží 90/4, Smíchov 150 00 Praha 5 DIVIZE 06</div>		VÝŠKOPISNÝ SYSTÉM: BpV		<div>Paré</div>
		POLOHOPISNÝ SYSTÉM: S-JTSK		
Verze				
Kreslil Ing. Pavel Benda 	Navrhl Ing. Pavel Benda 	Odp. projektant Ing. et Ing. Josef Bím 	Techn. kontrola Ing. Pavel Menhard 	
Kraj Jihočeský	Obec Tábor			
Investor Státní pozemkový úřad		K.Ú. Náchod u Tábora, Nasavrky, Hejlov	Soubor 20240603_R_S.dwg	
Revitalizace potoků Radimovický a Svrabovský  SO 3 - Kácení a výsadba  Výsadba V6			Formát A3	
			Datum 11/2023	
			Stupeň DSP/DPS	
			Zakázka 1387/006	
Měřítko 1:200			Č. výkresu D.5.8.	